






Условные обозначения:

-  Граница образуемого земельного участка
-  Граница земельных участков, поставленных на кадастровый учет
-  Устанавливаемые красные линии для строительства линейного объекта (газопровода)
-  Существующие автодороги
-  48
Координаты образуемого земельного участка

Координаты ЗУ

№ n/n	X	Y
107	629014.52	2252412.25
108	6290168.36	2252400.05
109	6290174.01	2252310.99
110	6290247	2252279.36
111	6290278.03	2252271.37
112	6290178.81	2252314.36
113	6290173.16	2252403.36
114	6290140.91	2252418.02

37:20:030101:287

0133300001217000030_150793 -ППТ/ПМТ					
"Строительство газопровода низкого и среднего давления от с.Пустощь до д.Тепляково"					
Изм.	Кол.ч	Лист	№вок	Подпись	Дата
Исполнит	Крылова			<i>[Signature]</i>	07.17
Проект планировки и проект межевания			Стадия	Лист	Листов
				3	5
Н.контр.			ГИП		Дата
Александрова			<i>[Signature]</i>		07.17
Чертеж межевания территории М 1:10000				000 "РЕСКОМ"	