





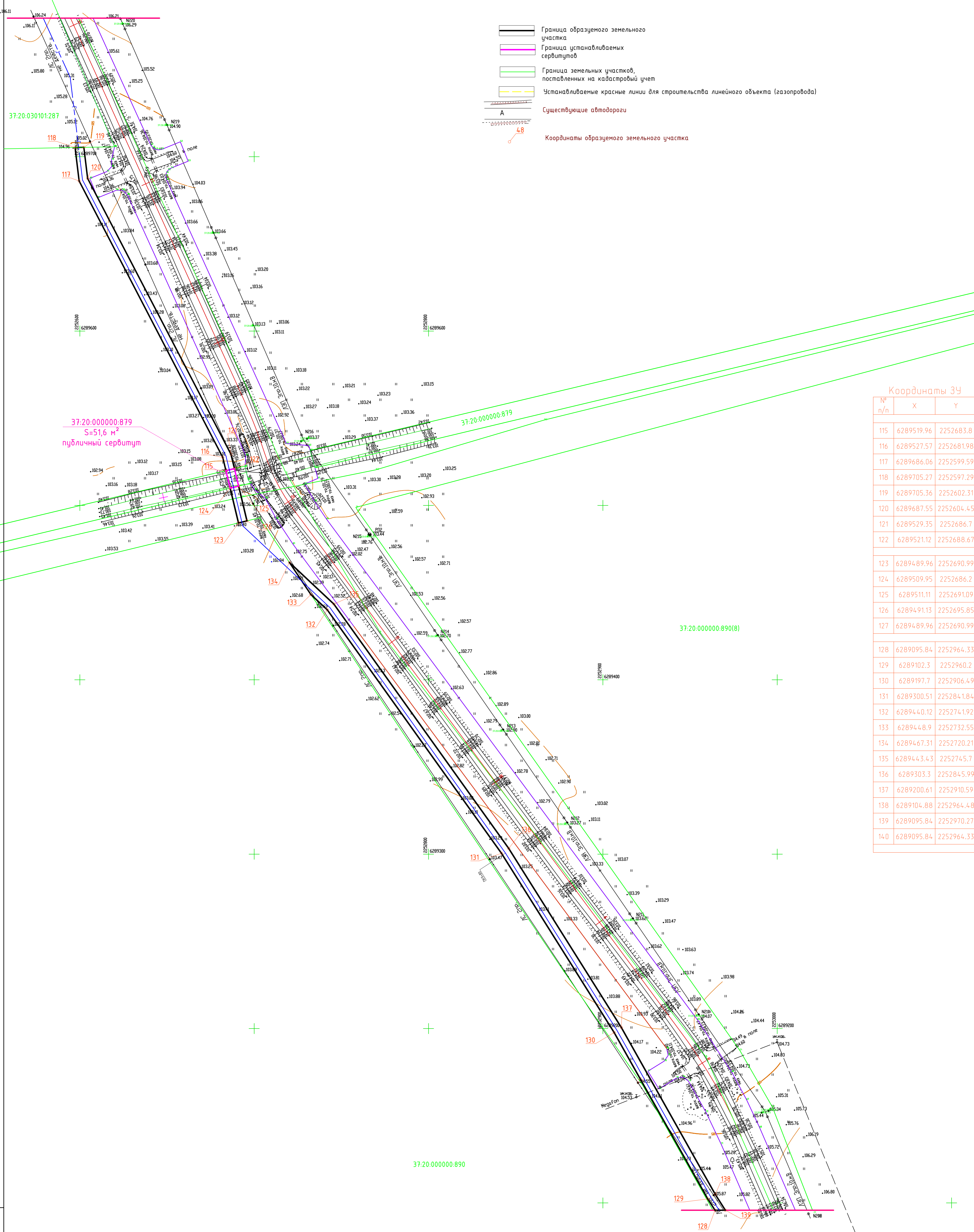


Условные обозначения:

-  Граница образуемого земельного участка
-  Граница устанавливаемых сервитутов
-  Граница земельных участков, поставленных на кадастровый учет
-  Устанавливаемые красные линии для строительства линейного объекта (газопровода)
-  Существующие автодороги
-  Координаты образуемого земельного участка



Координаты ЗУ

№ n/n	X	Y
115	6289519.96	2252683.8
116	6289527.57	2252681.98
117	6289686.06	2252599.59
118	6289705.27	2252597.29
119	6289705.36	2252602.31
120	6289687.55	2252604.45
121	6289529.35	2252686.7
122	6289521.12	2252688.67
123	6289489.96	2252690.99
124	6289509.95	2252686.2
125	6289511.11	2252691.09
126	6289491.13	2252695.85
127	6289489.96	2252690.99
128	6289095.84	2252964.33
129	6289102.3	2252960.2
130	6289197.7	2252906.49
131	6289300.51	2252841.84
132	6289440.12	2252741.92
133	6289448.9	2252732.55
134	6289467.31	2252720.21
135	6289443.43	2252745.7
136	6289303.3	2252845.99
137	6289200.61	2252910.59
138	6289104.88	2252964.48
139	6289095.84	2252970.27
140	6289095.84	2252964.33

013330001217000030_150793 -ППТПМТ	
"Строительство газопровода низкого и среднего давления от с.Пустошь до д.Тепляково"	
Изм. Кол.уч. Лист №вкл. Подпись Дата	Исполнит. Крылова [Подпись] 07.17
Н.контр. ГИП Александрова [Подпись] 07.17	Проект планировки и проект межевания
Чертеж межевания территории М 1:10000	Стандия Лист Листов 4 5
	000 "РЕСКОМ"