



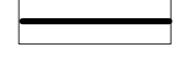
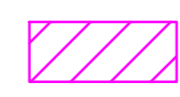

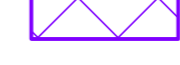


37:20:030101:286

37:20:030101:286

**Условные обозначения:**

-  Ремонтно-охранная зона существующих ЛЭП 0,4кВ - 2м
-  Санитарная зона искусственных водоемов
-  Существующие автодороги
-  Существующие красные линии территории общего пользования
-  Граница образуемого земельного участка
-  Граница земельных участков, поставленных на кадастровый учет
-  Ремонтно-охранная существующего водопровода - 5 м
-  Ремонтно-охранная зона существующих ЛЭП 10кВ - 20м
-  Полоса отвода дороги

Изд. № листа  
Изд. № тома  
Изд. № докум.

0133300001217000030_150793 -ППТПМТ			
"Строительство газопровода низкого и среднего давления от с.Пустошь до д.Тепляково"			
Изм.	Кол.уч.Лист	№вок	Подпись
Исполнит	Крылова	4/11	07.17
Проект планировки и проект межевания			Станд. Лист Листов
			2 5
Н.контр.	Схема использования территории в период подготовки проекта планировки территории М 1:10000		000 "РЕСКОМ"
ГИП	Александрова	07.17	