

РОССИЙСКАЯ ФЕДЕРАЦИЯ

Ивановская область



Администрация Шуйского муниципального района

ПОСТАНОВЛЕНИЕ

от 17.12.2018 № 1009-п

г. Шуя

**Об утверждении схем расположения земельных участков
на кадастровом плане территории, расположенных по адресу:
Ивановская область, Шуйский район, с. Егорий**

Рассмотрев заявления гражданина Российской Федерации Боймиструка Леонида Александровича, 20.11.1966 года рождения, паспорт 24 11 606860, выдан 14.02.2012г. отделом УФМС России по Ивановской области во Фрунзенском районе г. Иваново, зарегистрированного по адресу: Ивановская область, г. Иваново, ул. Дюковская, д. 25, кв. 43, руководствуясь Земельным Кодексом Российской Федерации, Федеральным законом от 25.10.2001 № 137-ФЗ «О введении в действие Земельного кодекса Российской Федерации», Федеральным законом от 06.10.2003 № 131-ФЗ «Об общих принципах организации местного самоуправления в Российской Федерации», Уставом Шуйского муниципального района, Администрация Шуйского муниципального района **постановляет:**

1. Утвердить схемы расположения земельных участков на кадастровом плане территории (прилагается) в целях образования земельных участков из земель населенных пунктов:

- кадастрового квартала 37:20:030617, зона Ж-1, ориентировочной площадью 338 кв.м., расположенного по адресу: Ивановская область, Шуйский район, с. Егорий, разрешенное использование – для ведения личного подсобного хозяйства;

- кадастрового квартала 37:20:030617, зона Ж-1, ориентировочной площадью 465 кв.м., расположенного по адресу: Ивановская область, Шуйский район, с. Егорий, разрешенное использование – для ведения личного подсобного хозяйства;

- кадастрового квартала 37:20:030617, зона Ж-1, ориентировочной площадью 722 кв.м., расположенного по адресу: Ивановская область, Шуйский район, с. Егорий, разрешенное использование – для ведения личного подсобного хозяйства;

- кадастрового квартала 37:20:030617, зона Ж-1, ориентировочной площадью 1400 кв.м., расположенного по адресу: Ивановская область, Шуйский район, с. Егорий, разрешенное использование – для ведения личного подсобного хозяйства.

2. Контроль за исполнением данного постановления возложить на заместителя главы администрации Николаенко В. В.
3. Срок действия настоящего постановления - 2 (два) года.
4. Настоящее постановление вступает в силу с момента подписания.

Глава Шуйского муниципального района



С.А. Бабанов

Утверждена

поставивший
(наименование документа об утверждении, включая наименование
администрации
органов государственной власти или органов местного
Индустриального управления
самоуправления, принявших решение об утверждении схемы
этого района
(или подписавших соглашение о перераспределении земельных участков)

от 17.12.2018 № 1009-н

**СХЕМА РАСПОЛОЖЕНИЯ ЗЕМЕЛЬНОГО УЧАСТКА ИЛИ ЗЕМЕЛЬНЫХ УЧАСТКОВ
на кадастровом плане территории кадастрового квартала 37:20:030617**

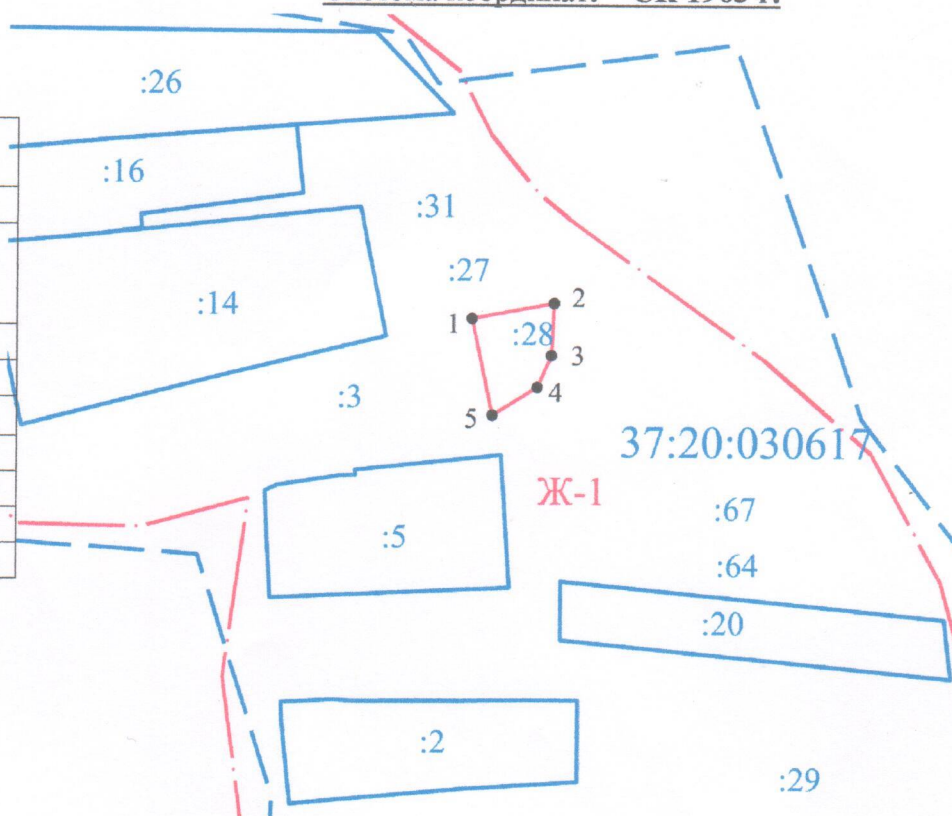
Условный номер земельного участка - 37:20:030617:28

Площадь земельного участка - 338 кв. м

Территориальная зона – Ж-1


Система координат: **СК 1963 г.**

Местоположение: Ивановская обл., Шуйский р-он, с. Егорий		
Обозначение характерных точек границ	Координаты, м	
	X	Y
1	<u>2</u>	<u>3</u>
1	269646.15	252099.12
2	269649.82	252118.63
3	269637.68	252117.98
4	269630.24	252114.62
5	269623.66	252103.92
1	269646.15	252099.12



Масштаб 1:1800

Условные обозначения:



- участок, установленный при проведении кадастровых работ;
- участок, включенный в ЕГРН;
- граница кадастрового квартала;

Ж-1



- идентификатор территориальной зоны;
- характерная точка границы, сведения о которой позволяют однозначно определить ее положение на местности;

37:20:030617

:14

:3У1

- обозначение кадастрового квартала;
- надпись кадастрового номера земельного участка;
- надпись условного номера земельного участка;
- граница территориальной зоны.

Утверждена
постановлением
(наименование документа об утверждении, включая наименование
администрации
органов государственной власти или органов местного
Шуйского муниципального
самоуправления, принявших решение об утверждении схемы
ного района
(или подписавших соглашение о перераспределении земельных участков)

от 17.12.2018 № 1009-1

СХЕМА РАСПОЛОЖЕНИЯ ЗЕМЕЛЬНОГО УЧАСТКА ИЛИ ЗЕМЕЛЬНЫХ УЧАСТКОВ на кадастровом плане территории кадастрового квартала 37:20:030617

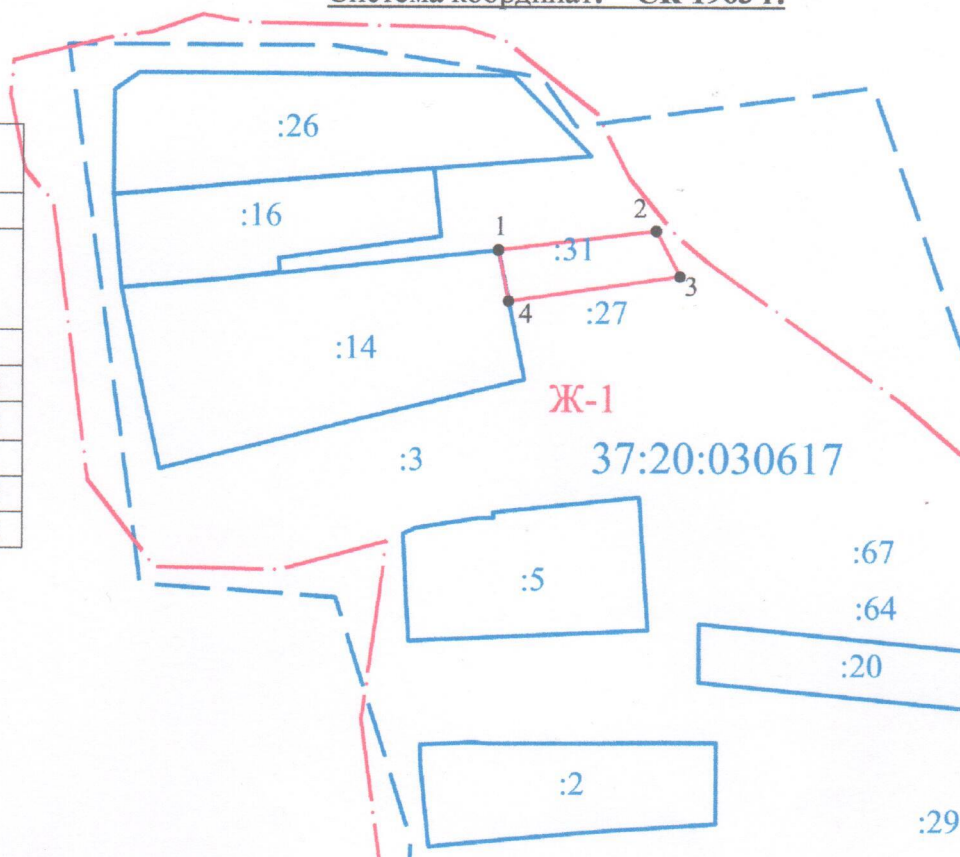
Условный номер земельного участка - 37:20:030617:31

Площадь земельного участка - 465 кв. м

Территориальная зона – Ж-1


Система координат: СК 1963 г.

Местоположение: Ивановская обл., Шуйский р-он, с. Егорий		
Обозначение характерных точек границ	Координаты, м	
	X	Y
1	<u>2</u>	<u>3</u>
1	269672.34	252072.38
2	269677.01	252109.82
3	269666.34	252115.51
4	269660.32	252074.88
1	269672.34	252072.38



Масштаб 1:1800

Условные обозначения:



- участок, установленный при проведении кадастровых работ;
- участок, включенный в ЕГРН;
- граница кадастрового квартала;

Ж-1

1 ●

- идентификатор территориальной зоны;
- характерная точка границы, сведения о которой позволяют однозначно определить ее положение на местности;

37:20:030617

:14

:3У1

- обозначение кадастрового квартала;
- надпись кадастрового номера земельного участка;
- надпись условного номера земельного участка;
- граница территориальной зоны.

Утверждена
постановлением
 (наименование документа об утверждении, включая наименование
администрации
 (органов государственной власти или органов местного
Шуйского муниципального
 самоуправления, принявших решение об утверждении схемы
ного решения
 (или подписавших соглашение о перераспределении земельных участков)

от 17.12.2018 № 1009-н

СХЕМА РАСПОЛОЖЕНИЯ ЗЕМЕЛЬНОГО УЧАСТКА ИЛИ ЗЕМЕЛЬНЫХ УЧАСТКОВ на кадастровом плане территории кадастрового квартала 37:20:030617

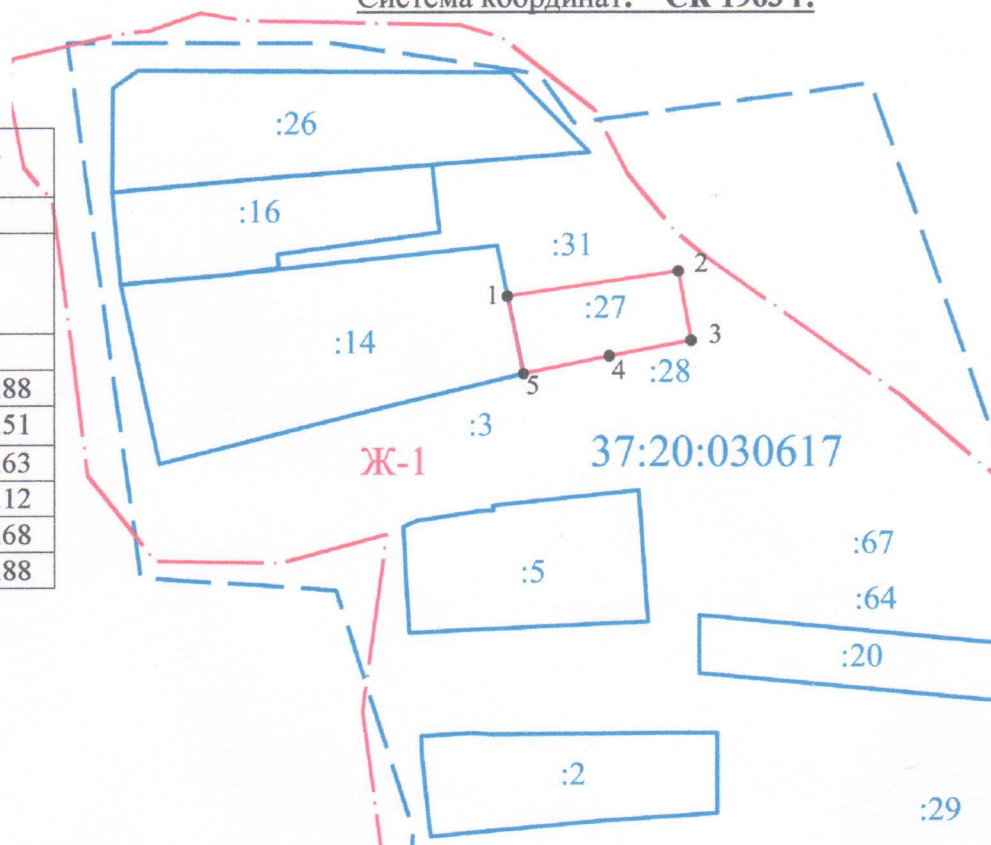
Условный номер земельного участка - **37:20:030617:27**

Площадь земельного участка - **722 кв. м**

Территориальная зона – **Ж-1**


Система координат: **СК 1963 г.**

Местоположение: Ивановская обл., Шуйский р-он, с. Егорий		
Обозначение характерных точек границ	Координаты, м	
	X	Y
1	<u>2</u>	<u>3</u>
1	269660.32	252074.88
2	269666.34	252115.51
3	269649.82	252118.63
4	269646.15	252099.12
5	269642.04	252078.68
1	269660.32	252074.88



Масштаб 1:1800

Условные обозначения:



- участок, установленный при проведении кадастровых работ;
- участок, включенный в ЕГРН;
- граница кадастрового квартала;

Ж-1



- идентификатор территориальной зоны;
- характерная точка границы, сведения о которой позволяют однозначно определить ее положение на местности;

37:20:030617

:14

:3У1

- обозначение кадастрового квартала;
- надпись кадастрового номера земельного участка;
- надпись условного номера земельного участка;
- граница территориальной зоны.

Утверждена
наставлением
 (наименование документа об утверждении, включая наименование
администрации
 органов государственной власти или органов местного
Шуйского муниципального
 самоуправления, принявших решение об утверждении схемы
кого района
 (или подписавших соглашение о перераспределении земельных участков)

от 17.12.2018 № 1009-н

СХЕМА РАСПОЛОЖЕНИЯ ЗЕМЕЛЬНОГО УЧАСТКА ИЛИ ЗЕМЕЛЬНЫХ УЧАСТКОВ на кадастровом плане территории кадастрового квартала 37:20:030617

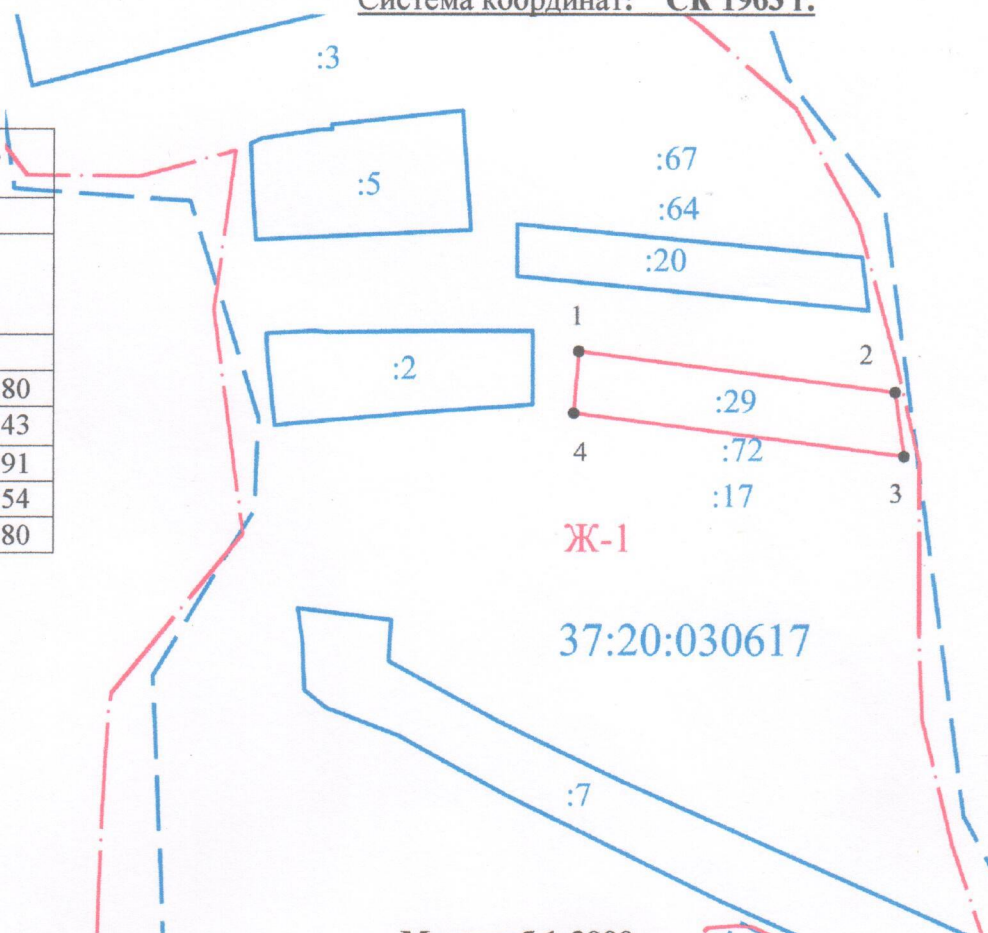
Условный номер земельного участка - **37:20:030617:29**

Площадь земельного участка - **1400 кв. м**

Территориальная зона – **Ж-1**


Система координат: **СК 1963 г.**

Местоположение: Ивановская обл., Шуйский р-он, с. Егорий		
Обозначение характерных точек границ	Координаты, м	
	X	Y
1	<u>2</u>	<u>3</u>
1	269551.39	252136.80
2	269540.95	252220.43
3	269524.19	252222.91
4	269535.25	252135.54
1	269551.39	252136.80



Масштаб 1:2000

Условные обозначения:



- участок, установленный при проведении кадастровых работ;
- участок, включенный в ЕГРН;
- граница кадастрового квартала;

Ж-1



- идентификатор территориальной зоны;
- характерная точка границы, сведения о которой позволяют однозначно определить ее положение на местности;

37:20:030617

:20

:3У1



- обозначение кадастрового квартала;
- надпись кадастрового номера земельного участка;
- надпись условного номера земельного участка;
- граница территориальной зоны.